

Словечна, 11-13 мая 2018 г.

Пойти на Словечну предложил Дима ещё несколько месяцев тому назад. Я эту реку в качестве маршрута раньше не рассматривал, но, изучив карту, согласился – надо идти. В верховьях река, судя по картам, ветвилась на рукава, ниже ожидалось типичные полесские пейзажи с дубравами и пляжами. Отчётов по Словечне не нашлось, кроме упоминания о прохождении низовьев от Гажина. Что ж – тем интереснее будет!

Особенности реки: радиация и граница.

При подготовке маршрута сразу обнаружились две проблемы. Во-первых, радиация: по берегам есть пятна до 40 Ки/км², а ниже д. Белый Берег Словечна проходит по Полесскому радиационному заповеднику (ПГРЭЗ). Во-вторых, часть реки протекает по территории Украины или по границе с ней.

Занявшись первым вопросом, я для начала собрал все доступные карты загрязнений. Большим подспорьем тут стали схемы лесхозов с квартальной разбивкой. Как оказалось, основная часть реки лежит в зоне с плотностью загрязнений 5-15 Ки/км², свыше 15 Ки – только в нескольких точках, которые я тут же пометил на своей походной карте, чтобы не планировать там ночёвки. Участки до 15 Кюри – это, согласно белорусским нормам, «зона с правом на отселение» – т.е. эти территории можно посещать и даже проживать на них. Таким образом, до Белого Берега закрытых для посещения мест нет.

За мостом на трассе Наровля-Александровка начинается ПГРЭЗ. Чтобы пройти этот участок Словечны до устья, нужно получать пропуск, но проблема в том, что получить его для туристических целей нереально. Некоторое время мы провели в обсуждениях, стоит ли рискнуть и пойти без пропуска. С одной стороны, судя по картам, уровни загрязнения берегов на закрытом участке Словечны примерно такие же, как и на открытом. Т.е. дополнительной радиационной опасности нет, особенно, если не ночевать на территории заповедника. С другой стороны, риск попасться охране достаточно велик: на широкой открытой реке наша байдарка будет видна как на ладони с вышек, с мостов или с воздуха. А на Припяти ещё и патрули на моторных лодках караулят браконьеров – там, вообще, мало шансов проскочить. Цена такого посещения – от 10 до 30 базовых на человека (статья 16.3 ч.1 КоАП). Единственный вариант – спуститься до устья и вернуться вверх по реке назад на Белый Берег. Но это около 46 километров, из них половина будет против течения, и всё это – за один ходовой день. В общем, подумали-подумали и решили участок в заповеднике оставить до лучших времён.

Для выяснения второго вопроса написал письмо в Погранкомитет. Ситуация с границей в районе Новой Рудни очень запутанная: Украине принадлежит около 1,5 км реки с участком левого берега, вдающегося в нашу территорию всего на 200-400 метров. И именно через этот украинский «аппендикс» проходит автотрасса из Мозыря в белорусское село Словечно вместе с мостом через реку. Таким образом, наши автомобили проезжают кусочек украинской территории безо всяких КПП и прочих пограничных формальностей. Более того, на некоторых картах, например OSM и Яндекс, граница на этом участке проходит всё время по руслу Словечны, без захода на наш левый берег. Это оставляло надежду, что границу то ли переносили (например, при недавней демаркации), то ли мост с автодорогой передали нам в аренду, в общем, что можно будет пройти по реке, не заходя на Украину. Увы, ответ из Погранкомитета подтвердил верность старых карт: границу никто не переносил, кусок реки действительно протекает по территории Украины и пройти по ней нельзя, т.к. границу можно пересекать только в установленных пунктах пропуска.

После украинского «аппендикса» ещё в течение 5-ти километров Словечна идёт по линии границы государств. Теоретически этот участок можно пройти, получив пропуск в погранполосу, но мы решили не заниматься бюрократическими формальностями и этот кусочек тоже пропустить.

Осталось придумать, как перебраться из Новой Рудни в Гажин. И тут при изучении карты взгляд упал на мелиоративный канал в 1-1,5 км севернее Словечны. Космоснимки выглядели обнадеживающе: вода весной в канале присутствует. В этот канал можно было попасть либо сделав волок в районе Новой Рудни, либо выйдя в него из Словечны по перпендикулярному каналу-связке. Этот план взяли за основной, решив разбираться с деталями на месте.

Местом старта выбрали первый населенный пункт на нашей территории – деревню Гриши. Деревня находится в погранзоне, но не в погранполосе. Пропуск получать для её посещения не надо. Река до этой точки уже проходит около 50 км по украинской территории, и 3,5 – по белорусской. До границы – около 2-х км по прямой.

Изначально планировали пойти вдвоём с Димой, т.к больше желающих не нашлось. Но в последний момент к нам присоединился Саша, только-только вернувшийся из путешествия по Европе. В итоге, получился ровно тот же состав, что и месяц назад на Цне. Что ж, команда небольшая, но сильная, – как раз для такого, полного неизвестности маршрута.

День 1. Словечна болотная.

Итак, 11 мая около 7 утра водитель бусика из Калинковичей высаживает нас на окраине деревни Гриши, возле коровьей фермы. Тихое солнечное утро, роса на траве, в деревне – ни единого признака жизни, только бурёнки удивлённо таращатся на нашу компанию.

Надеваем рюкзаки, прощаемся с водителем и уходим в направлении Словечны, до которой около 2-х км. Сначала путь пролегает по пастбищу, а затем выводит на лесную дорогу. По ней, видимо, коров гоняют к реке на водопой: растительность вытоптана и изрыта копытами, дорога – сплошной песок, в котором вязнут ноги. В лесу на нас нападают полчища лютых майских комаров, потому до Словечны добегает очень быстро, не останавливаясь и не отдыхая.

Дорожка выводит к красивому песчаному берегу. Пейзаж сразу говорит о том, что мы на полесской реке. Воды меньше, чем ожидалось, но для сплава более чем достаточно. Для контроля за уровнем радиации на местах Дима взял дозиметр. На стапеле он показал вполне нормальные значения фона – 0,14 мкЗв/ч.




Словечна возле д. Гриши.



Становимся на воду.


Сборы, завтрак, и в 9 часов мы спускаем байдарки на воду. Первые километры завораживают: узенькая, в 5 метров, река, чистая прозрачная вода, песчаное красноватое дно, нависающие над руслом кусты, огромные дубы по берегам – словно попал в сказку. И на минуту кажется, что весь маршрут будет таким и поход окажется лёгкой прогулкой.



Над рекой нависают дубы.



В русле много мелей и коряг.



Река между Гришами и Шутами очень красива.



Река выходит на болота.

Но за Шутами Словечна выходит на болота и умопомрачительные пейзажи портятся. Река мутнеет, дубы сменяются редкими кустами, пляжи – зарослями трав. Вода незаметно просачивается куда-то в болотистые луга, в русле её становится гораздо меньше и оно понемногу сужается. Через час мы идём уже по протоке метровой ширины, круто петляющей среди густой луговой растительности.



Русло сужается.



Словечна превращается в узкую протоку.

Отсюда начинается самый сложный пятикилометровый участок Словечны, где она периодически совсем исчезает. Его можно условно разделить на три «узости». Первая проходима довольно легко. Река сужается до ширины байдарки, но прослеживается хорошо, течение быстрое. В русле – дурманящие заросли мяты, по берегам – болотные кочки. Через несколько сотен метров ручей внезапно выводит в канал, который находится чуть правее естественного русла, но именно он сейчас собирает основной поток Словечны. Во всяком случае, каких-либо значимых ответвлений до канала мы не увидели.



Первое сужение реки.




Выходим в боковой канал.


Справа от канала идёт насыпь, на неё можно вылезти и даже, при необходимости, стать лагерем. За насыпью – ещё одна канава с жёлтой стоячей водой. В нашем канале течение присутствует, он сильно зарастает, выглядит совершенно дико. Через полкилометра от него отделяется узкая протока влево, и ещё через 200 метров река снова собирается в общее широкое русло. Но ненадолго: через несколько сотен метров Словечна опять сужается до размеров ручья, который уводит нас в кусты. Это начинается второе её сужение, самое сложное.



Канал сильно зарастает.



Второе сужение Словечны.



Ручей уводит нас в кусты.



С водой всё хуже и хуже.

Заканчивается всё, естественно, тупиком. Справа нащупываем узкий ручеёк, грести здесь уже невозможно, потому тащим байдарки по нему волоком. Ручей уходит вправо от прежнего русла и распадается на два ещё более мелких. Один скрывается в непролазных кустах, второй – поворачивает ещё раз направо и вливается в широкое озерцо. Идём туда. Озерцо оказывается шириной в несколько метров при длине в 200 и сориентировано параллельно основному руслу, по которому мы шли ранее. Внимательно изучаем озерцо, но очевидного выхода из него не находим. Лишь из северной оконечности вытекает слабый ручеёк, тоже прячущийся в густых кустах.



Тупик.



Тащим байдарки по ручью.

Мнения разделяются: Дима предлагает проламываться через кусты по воде, я – обнести это место по болоту, т.к. все эти ручьи, скорее всего, соберутся за кустами в единый поток. Вначале пытаемся ломиться, но дальше 10 метров вглубь зарослей вклиниться не удаётся. Довольно живенький ручей исчезает среди переплетённых веток, протиснуться через которые нет никаких шансов. Возвращаемся назад в озерцо, и я иду на разведку вокруг кустов. Прыгаю по кочкам, проваливаюсь по пояс в зловонные ямы с грязью и через сотню метров, наконец, вижу блеск воды в широкой протоке за кустами. Ура!



Возвращаюсь назад с хорошей вестью - река найдена!



Обнос по болоту.



Протока после обноса кустов.

Всего поиски реки и обнос заняли чуть больше часа времени. Протока оказывается настоящей рекой приличной ширины с быстрым течением. Вытекает она действительно откуда-то из-за тех кустов,

через которые мы пытались ломиться напрямик. Остужаем искушенные комарьём и израненные осокой ноги в прохладной воде, я отдираю с колена попутчика-пиявку и, наконец, налегаем на вёсла. Следующие полтора километра Словечна на высокой скорости петляет среди трав и тростников. Попадаются развилки, но выбор пути на них очевиден – идём по основному течению. В одном месте встречается аналогичная предыдущей ситуации: река сужается до ручья и прячется в кусты, чтобы через 30 метров снова вынырнуть из них на кочковатый луг. Обносим.



Река среди болотных зарослей.



Словечна исчезает в третий раз.

Постепенно река снова сужается, уже в третий раз. Здесь Словечна подходит с юга к большой низине длиной почти 2 км, заросшей тростником. С севера это болото ограничивает мелиоративный канал Медведное-Скородное. Словечна дробится на множество мельчайших ручьев, которые различными путями пересекают низину, вливаясь в канал. Очевидного маршрута движения, какого-то основного русла здесь нет, потому просто идём по самым полноводным ответвлениям. В конце концов, оказываемся перед выбором: налево уходит очень узкий, но быстрый ручей, направо – очевидно, одно из старых русел, но заросшее по всему сечению тростником. Сначала пытаемся прощеститься по ручью, но уже через 30 метров садимся на брюхо и возвращаемся. Но и старое русло оказывается не лучше: течения в нём нет, а тростники становятся всё гуще, превращаясь в сплошную непроходимую стену. Снова идём в ручей, гребём, пока гребётся, а когда на байдарке двигаться уже невозможно, я ухожу вперёд на разведку.



Опять тупик. Иду в разведку.

Новости хорошие: ручей через сотню метров расширяется и далее уходит в нужном направлении, оттуда уже можно будет идти на вёслах. Снова тащим байдарки волоком по кочкам. Только выбравшись из зарослей, обнаруживаем, что это не просто ручей, а ложе заросшего канала, слева от которого насыпь с дорогой. На карте его нет, где мы находимся неизвестно, но направление ручья-

канала верное. Перед тем как залезть в байдарку окунаюсь в яму с грязной водой, чтобы хоть как-то разогнать рой комаров и слепней.




Ручей вдоль насыпи.



Дима торопит меня в путь.

На часах полтретьего. Останавливаемся пообедать на насыпи. Прохожу по ней на северо-восток и, наконец, ориентируюсь на местности: это канава по западному краю болота, которая с юга примыкает к упоминавшемуся выше каналу Медведное-Скородное. Таким образом, все естественные протоки Словечны остались справа от нас. Жести дальше уже не будет: наш ручей по мере приближения к магистральному каналу набирает воды, заросли и травяные пробки преодолеваются с наскока. Вливаемся в канал Медведное-Скородное, а ещё через полкилометра справа примыкает естественное русло Словечны, причём с весьма хорошим течением. На этом сложный участок реки заканчивается. Всего он составил около 4,5 км и прошли мы его за 4 часа.



Ручей в канале становится более полноводным.

Мы ожидали, что за болотами река снова приобретёт «полесский» вид. Но нас ждало разочарование: ни дубов, ни песчаных обрывов, ни даже просто сухих мест не было. Вокруг всё такие же заливные луга, кусты, травы и кочки. Даже выйти негде. В полшестого пересекаем железобетонный мост у д. Скородное, от точки старта это 18 км.

За мостом пейзажи тоже не улучшаются: Словечна то бродит среди травянистых лугов, то ныряет в тростники. После приключений на болоте такие однотипные пейзажи навевают уныние, да и усталость уже чувствуется, как и недосып прошлой ночью.



Словечна ниже болотного участка.




Мост у д. Скородное.

Сухой бережок попадаетея напротив д. Погорелое. Здесь большое коровье пастбище, редкие дубы на низенькой выщипанной траве. Но место не очень уютное, да и дров нет, и мы идём дальше. На ночёвку становимся в полвосьмого вечера в сосновом лесу на высоком левом берегу. Здесь впервые за полдня лес подходит вплотную к реке. Место обустроено беседкой, скамейкой, кострищем и запасом дров. Дима измеряет радиационный фон: от 0,30 до 0,45 мкЗв/ч. Это в несколько раз больше, чем в Минске, но меньше, чем в Брагине (0,55-0,60 мкЗв/ч). В общем, жить можно. Итого за день прошли 29 км за 9,5 ходовых часов (без учета обеда).



Место первой ночёвки.



Закат над Словечной.

День 2. Словечна пограничная.

Прекрасное солнечное утро, которое омрачает только рой комаров, впрочем, к ним мы уже начали привыкать.



Утренняя Словечна



На стоянке

Завтракаем и в полдесятого стартуем. Сегодня задача дня – совершить обнос вокруг границы в Новой Рудне. Но до Рудни ещё более 20 км, и пока мы наслаждаемся солнцем и приятным свежим ветерком.

Река всё также течет среди лугов, вокруг всё те же редкие кусты, камыши, травы да кочки осоки – глазу зацепиться просто не за что. И вот, когда мы уже были готовы окончательно разочароваться в Словечне, река внезапно меняется. На 34-м километре за очередным поворотом появляется огромный обрыв с сосновым лесом и с этого момента пейзаж резко «переключается». До самой Новой Рудни красоты открываются буквально за каждым поворотом: огромные дубы с зелеными лужайками под ними, обрывы с соснами наверху, пляжи, белеющие горячим песочком...



Красоты реки.



Могучие дубы манят лужайками.



Словечна радует каждым поворотом.



«Фирменные» полесские пляжи.

На 39-м километре проходим мост на автодороге Словечно-Лельчицы. Здесь когда-то располагалась отселенная после катастрофы на ЧАЭС и впоследствии захороненная деревня Кузьмичи. Ходим по бывшим улицам деревни, от которой остались только ухоженное кладбище, да фруктовые сады. Дима замеряет фон: 0,20-0,35 мкЗв/ч, только в районе старых дубов около 0,45 мкЗв. Скоро здесь вполне можно будет жить, но вряд ли люди вернуться в это удаленное от крупных городов место.



Река с моста в Кузьмичах.



Памятник отселенной деревне Кузьмичи.



Памятный знак погибшим в ВОВ жителям деревни.



400-летний дуб - памятник природы.

Ну а мы идём дальше, купаясь и наслаждаясь открывающимися видами.



Пейзажи продолжают радовать.



Длинный обрыв перед Новой Рудней с пляжем напротив.

В полвторого подходим к ЖД-мосту на линии Мозырь-Овруч. Пора определяться с планом обноса границы. Чтоб было понятней, приведу схему.

На схеме понятно, почему нельзя пройти Словечну полностью: небольшой её кусочек попадает на территорию Украины, вместе с куском автодороги Мозырь-Словечно. Вот только по дороге нашему транспорту двигаться можно, а по реке – нет.

Чуть севернее реки к востоку от автодороги Мозырь-Словечно проходит канал, впадающий в Словечну перед самым Гажином (мы назвали его «Гажинский»). Погранполоса проходит по южному берегу этого канала, так что двигаться по нему можно без оформления пропуска.

В районе Новой Рудни к западу от автодороги Мозырь-Словечно тоже есть три канала: «Северный» и «Южный», соединяющиеся с Гажинским, а также «Западный», проходящий вдоль железной дороги и соединяющийся с Северным и Южным.

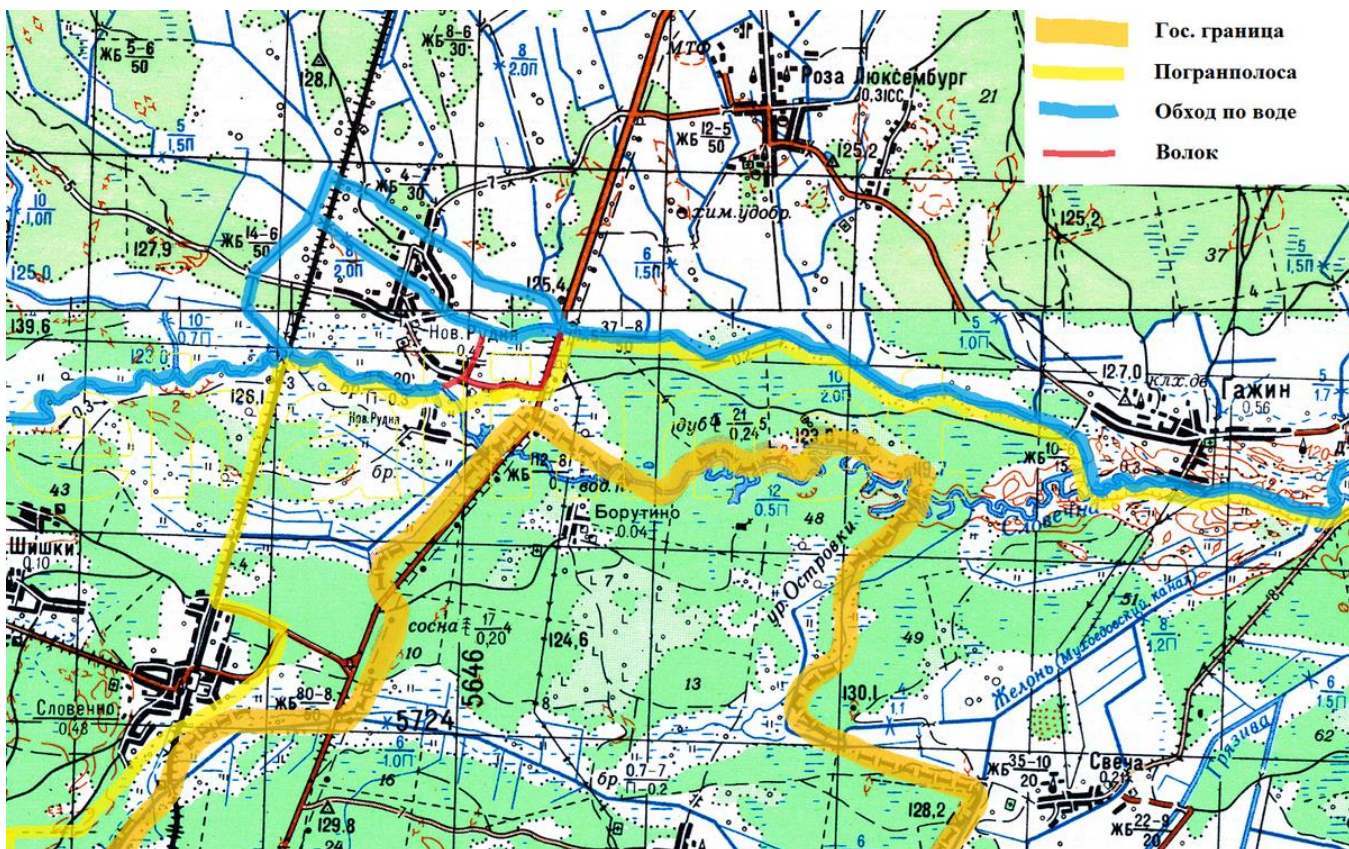


Схема 1. Обход Новая Рудня – Гажин.

Чтобы попасть в Гажинский канал мы придумали следующие варианты:

- а) подняться по Западному каналу и сделать волок через ЖД в Южный канал;
- б) подняться по Западному каналу и сделать волок через ЖД в Северный канал;
- в) сделать волок через д. Новая Рудня в Южный канал;
- г) сделать волок по автодороге сразу в Гажинский канал.

Выбор определялся уровнем воды в этих каналах и возможность прохода по ним. Ещё по дороге в Гриши мы остановились на мосту на автодороге в месте слияния Северного и Южного каналов с Гажинским. Выяснилось, что в Южном канале воды почти нет, а вот в Северном и Гажинском её вполне хватало для движения. Таким образом, варианты «а» и «в» отпадали, оставалось сделать выбор между «б» и «д».

И вот, став на обед перед ЖД-мостом мы отправились на разведку. Сразу возникла загвоздка: мы не смогли найти место впадения Западного канала в Словечну. Весь берег перед мостом густо зарос кустами и деревьями, трудно было представить, что где-то тут прячется проходима канава. Чтобы убедиться в невозможности плана «б» мы с Димой решили посмотреть на канал с мостика, который был обозначен на Генштабе в километре отсюда. И – удача! Канал обнаружился, а в нём – приличный уровень воды и неплохое течение.



ЖД-мост на линии Мозырь-Овруч.



Западный канал вдоль ЖД.

Пошли на север по тропе вдоль него. Воды было всё ещё достаточно, канал чистый, не заросший кустами. Через километр тропа закончилась, идти вдоль канала стало невозможно, и мы разделились: Дима повернул обратно к Словечне, чтобы найти его устье, а я пошёл напрямик через луг к железной дороге, чтобы с её насыпи найти соединение Западного и Северного каналов. Соединяющую трубу под насыпью обнаружил быстро, но, увы, – в ней было совершенно сухо. Пошёл вдоль Северного канала на восток – и тот же результат: воды в канаве не было, только тонкий слой грязи среди камышей на её дне. Пришлось возвращаться назад. Для интереса глянул Западный канал возле трубы – вода в нём была! Стоячая, и не слишком много, но добраться сюда на байдарках было бы можно. Выбравшись на насыпь, увидел шагающего ко мне Диму. Он оказывается уже добежал вдоль Западного канала до Словечны, нашёл его устье, скрытое в кустах, и отправился меня искать. Но эти новости уже ничего не меняли – вариант «б» был невозможен.

Больше всего было жаль потраченных двух часов времени. Теперь надо было торопиться, чтобы до темноты сделать волок и выйти по Гажинскому каналу назад в Словечну.

Наскоро пообедав, в 4 часа отчалили от ЖД-моста и, проплыв до Новой Рудни, начали готовиться к волоку. Гермы, не распаковывая, закинули в рюкзаки, мелочь и вёсла кинули в мою байдарку, которую понесли за ручки, не разбирая. Саша сдул своего Бродягу и тоже закинул в рюкзак. Волок в 1,8 км занял 40 минут и уже в 6 вечера мы спускали байдарки в воду Гажинского канала.



Словечна в Новой Рудне



Готовимся к волоку.



Советский артефакт возле границы.

Ширина канала 1-2 метра, течение сильное, воды вполне достаточно. Идём среди лугов, путь преграждают только редкие травяные пробки. Так проходим около километра. Сразу за узким бетонным мостиком, ведущим из ниоткуда в никуда, канал сворачивает в лес. Начинаются завалы, и чем дальше – тем больше, иногда деревья лежат целыми группами штук по 10 подряд. Где-то протискиваемся, где возможно – завалы разбираем, где невозможно – перекидываем байдарки сверху. Солнце спускается к горизонту, в лесу становится сумрачно, на охоту выходят комары и мошкара.



Канал на первом километре.



Слияние Северного (слева сверху) и Южного (слева внизу) каналов.

Сворачиваем в лес.



Завалы в лесной части.

Лесная часть канала длится около 1,5 км, особенно сильно завалена её середина. На повороте канала к юго-востоку слева примыкает канава. Тут лес заканчивается, сначала по левой стороне, а потом и по правой, его сменяют луга. Вместе с лесом заканчиваются и завалы. Ещё через полкилометра в канал вливается вторая канава, и он приобретает вид вполне приличной реки: русло шириной около 5 метров, быстрое течение, завалов нет, из препятствий только травяные пробки. Хорошенько разгоняемся, проходим заброшенный шлюз, затем – старый автомобильный мост. Перед ним два препятствия – бобровые плотины. И ещё через полкилометра после моста мы, наконец, возвращаемся

в Словечну. Всего длина канала от автодороги Мозырь-Словечно составила чуть больше 6 км, прошли мы его за 2 часа, из них час ушёл на лесную часть с завалами.



Лес начинает отступать.




Канал после лесной части.




Шлюз на канале.

Словечна освещается последними солнечными лучами и готовится погрузиться в сумерки, а мы никак не можем найти место под стоянку. До Гажина река течёт в низких, укрытых кустами берегах, а за деревней они хоть и повышаются, но зарастают густой травой по колена. Ситуация ещё не критичная, чтобы становиться в столь неприглядном месте, и потому мы гребём дальше. Через 2 км после Гажина справа появляется прекрасный сосновый лес на обрыве. Но есть одно но: правая сторона реки – это погранполоса. В другом месте на этот нюанс можно было бы не обращать внимания, но здесь всего в 100 м от берега, за красивым лесочком, проходит автодорога к д. Свеча. Т.е. место проезжее и, скорее всего, посещаемое. Если патруль не нагрянет, так местные погранцам сдадут. Потому решаем идти дальше, к деревне Демидов, где и погранполосы уже нет и на карте обозначены обрывистые берега.


В итоге становимся в начале десятого в 300 м ниже автомобильного моста на уютной полянке под раскидистым дубом практически напротив деревни. Дима, как обычно, промеряет радиационный фон – 0,20-0,30 мкЗв/ч. Ужинаем уже в полной темноте и усталые валимся спать. Всего за день прошли 34 км за 7,5 ходовых часов (без учёта обеда и разведки), ещё 1,5 часа заняли сборы-разборы и двухкилометровый волок.



Словечна ниже Гажина.



Мост перед д. Демидов.



Лагерь разбиваем уже в сумерках.

День 3. Словечна дикая, но симпатичная.

Мы планировали весь поход на 4 дня, но, как у нас уже не в первый раз получается, идём с опережением графика. До Белого Берега всего 32 км, а это значит, что сегодня мы закончим маршрут. Обсуждаем, когда возвращаться: Саше желательно уже в понедельник с утра быть на работе, мы же с Димой не стеснены временем, но соглашаемся уехать сегодня. Передоговариваемся с калинковичским водителем, что он нас заберет на мосту у Белого Берега сегодня в 9 вечера, билетов же на ночной поезд до Минска ещё валом.

Выходим на воду в полдесятого. Светит солнце, но ощущается грядущая смена погоды: поднимается сильный восточный ветер, на небе – ряды облаков.




Место ночёвки.



Река возле д. Демидов.

Сразу за Демидовым река широко разливается, в начале этого разлива справа видно место отдыха с беседкой – хорошее место для ночёвки. Больше стать на этом участке и негде – берега сильно заросли кустами и травой, как и вчера возле Гажина. Течение слабое, сильно мешает встречный ветер, гребём что есть мочи, особо не засматриваясь по сторонам. Да и смотреть-то собственно не на что: Словечна на этом участке довольно однообразна. Но через пару километров река начинает сужаться и ускоряться, берега повышаются и прикрывают нас от ветра, появляются обрывы и пляжики.



Разливы за д. Демидов.



Идём против сильного встречного ветра.




Река начинает сужаться.



Течение ускоряется.

Где-то на трети пути между Демидовым и Антоновым начинается, пожалуй, самая красивая и интересная часть реки, которая тянется до самого финиша, лишь с небольшим перерывом у Грушевки. Словечна петляет среди обрывистых берегов, поросших соснами и дубами, в русле много упавших деревьев и подводных коряг. Течение очень быстрое, приходится маневрировать на скорости среди препятствий. Большинство из них проходимы, но случались и обносы, протискивания среди веток, перелазы через брёвна. Привязаться к местности до Антонова невозможно – никаких ориентиров, мостов и дорог тут нет. Словечна здесь – настоящая дикая полесская река, ничем не уступающая раскрученным Ствиге и Уборти.



Отдыхаем на пляже.



В русле много упавших деревьев и коряг.



По берегам красивые дубравы с лужайками.



И сосновые лесочки с уютными полянками.

За 5 км до д. Антонов слева возвышается огромный обрыв с сосновым бором наверху. Мимо такого трудно проплыть, не поддавшись искушению слазить на самый верх, что мы и делаем. Место красивейшее, отличный вид на реку, в лесу множество дров. Вот только подход к воде очень сложен. А ещё, к сожалению, это одно из самых грязных мест на Словечне: лесные кварталы в районе Антонова и Грушевки загрязнены радиоактивными осадками до уровня 15-40 Ки/км². Хотя на этом обрыве всё оказалось не так уж и плохо: дозиметр показал фон в 0,40-0,47 мкЗв/ч. Это самый высокий уровень, зафиксированный нами в походе, но он всё равно ниже допустимой нормы даже для проживания в этой местности, не говоря уже об однократной ночёвке.



Огромный обрыв перед д. Антонов.



А напротив обрыва – прекрасный пляж.

За д. Антонов проходим автомобильный мост и приближаемся к д. Грушевка. Здесь река снова разливается до метров 50 в ширину. Очень мелко, цепляем вёслами дно, пытаюсь найти глубину, сильнейший встречный ветер гонит нас назад, а в довершение всего ещё и начинает накрапывать дождь.



Разливы возле Грушевки.



Мостик у д. Грушевка.

Такой непривлекательный участок тянется километра 4, затем Словечна снова сужается и входит в красивый сосновый лес. Боры тянутся по обеим сторонам реки, на берегах множество уютных полянок. И – о чудо! Стоило только нам зайти в лес, как облака начали расступаться, ветер стих, и уже через 5 минут над нами было безоблачное небо и палящее солнце. Только тёмные тучи на горизонте напоминали о прошедшем ненастье. На последних километрах Словечна выходит из леса и течёт среди открытых берегов, покрытых невысокой травой и деревьями, с большим количеством пляжей и привлекательных лужаек.



Разливы заканчиваются.



Хвойный лес за д. Грушевка.



Пляжи на последних километрах Словечны.



На финишной прямой.

В 4 часа прибываем к мосту на автотрассе Наровля-Александровка возле отселенной и заброшенной деревни Белый Берег. Дима замеряет фон на границе зоны отчуждения – около 0,20-0,35 мкЗв/ч.

Что ж, поход окончен. В третий день прошли 32 км за 6 ходовых часов. Неспешно собираемся, гуляем по окрестностям, переживаем ливень под мостом и в девятом часу уезжаем на бусике в Калинковичи. А за мостом река уходит дальше, в Полесский радиационный заповедник. Может, когда-нибудь удастся пройти по ней дальше, до устья?



А Словечна уходит дальше, в заповедник.

Резюме:

Словечна – красивая река, ничем не уступающая другим «классическим» полесским маршрутам. Но массового посещения она вряд ли когда-нибудь дожждётся из-за двух основных факторов: радиация и граница.

Радиационный фон по берегам хоть и выше естественного, но всё же ниже предельных норм, установленных для мест постоянного проживания населения. Целесообразно перед походом вооружиться дозиметром и подробными картами загрязнений.

Граница посередине маршрута создаёт неудобства и выключает из похода участок реки, но это проблема, в принципе, преодолима и без привлечения транспорта для объезда. Путь нашего волока составил 1,8 км, но если пойти в паводок, то, возможно, вода будет и в Южном канале, что сократит волок на километр. А если вода будет и на стыке Западного канала с Северным, то это позволит обойтись, вообще, без волоков. Но в любом случае такой обход потребует значительных физических усилий и наличия воды хотя бы в Гажинском канале.

А вот вопрос, когда идти на Словечну – более сложный и не имеет однозначного ответа. Маршрут можно условно разделить на две части: болота до моста в д. Скородное и всё остальное.

Болота можно пройти по весенней высокой воде или же, если поймать дождевой паводок. Думаю, уже в июне, ручьи, по которым мы продирались, высохнут, и почти весь болотный участок станет одним длинным волоком. С другой стороны, в апреле в пик паводка болота пройдутся без особых проблем, но тогда остальная часть реки будет не столь интересна. Поэтому я бы шёл всё-таки в мае, на исходе паводка. Это позволит и пройти (хоть и с трудом) верховья, и порадоваться красотам среднего и нижнего течений.

Если же исключить болота и стартовать с моста в Скородном, то пройти реку можно будет и в межень, но вот обход границы по Гажинскому каналу станет невозможен из-за отсутствия в нём воды. Придётся тогда всё-таки нанимать транспорт и переезжать в Гажин.

Ну а возможно, кто-нибудь сумеет решить вопрос и с границей, и с заповедником и пройдёт реку полностью, без пропусков.

Автор: Михаил (Михей)

Фото: Михаил (Михей) и Дмитрий

Май 2018 г.