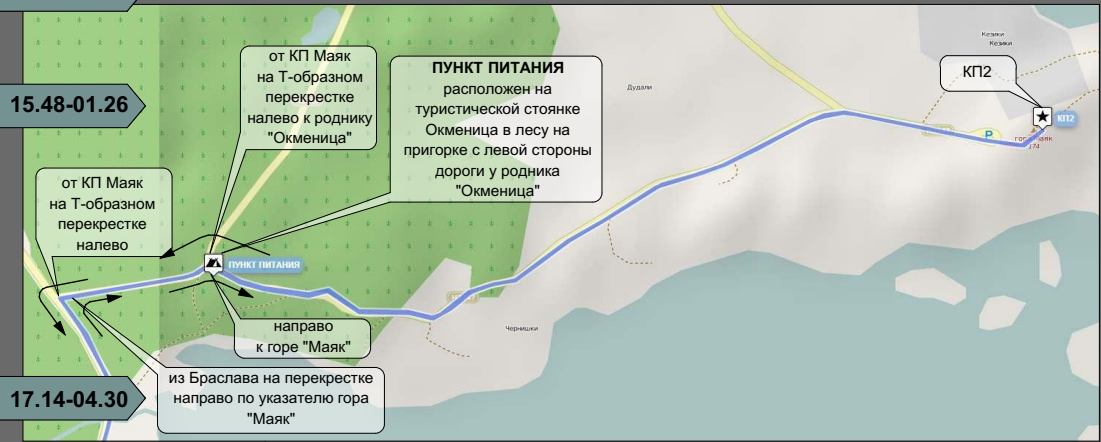
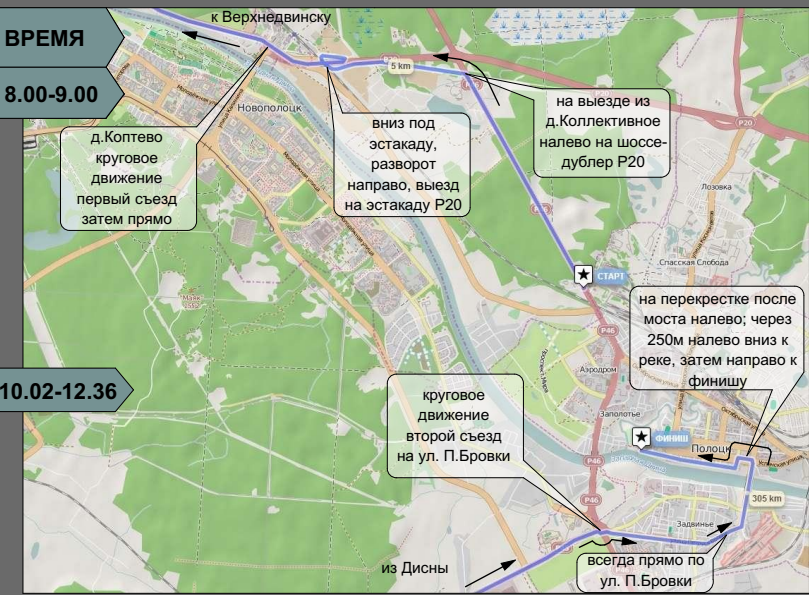
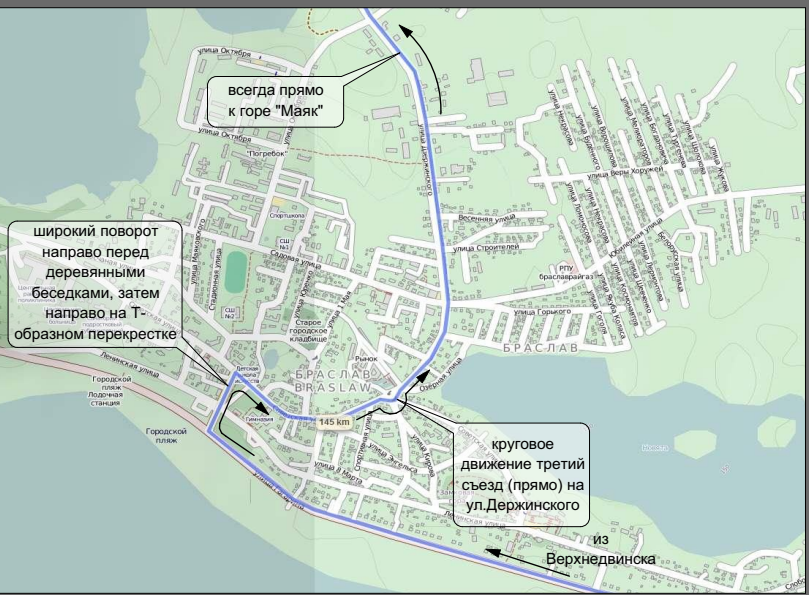


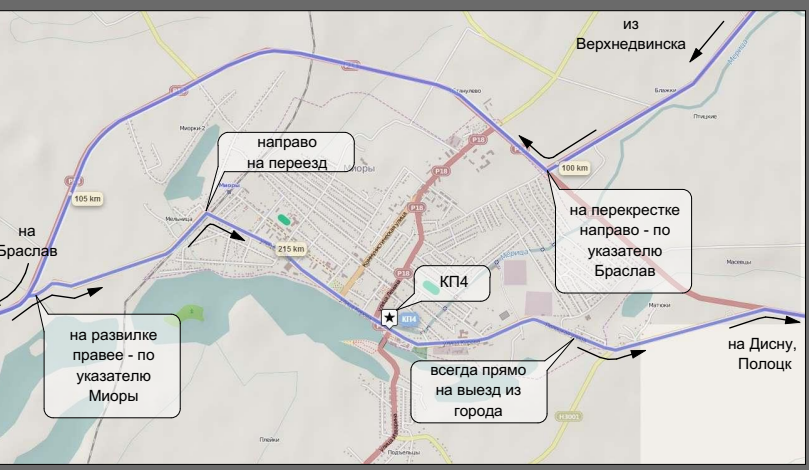
НАИМЕНОВАНИЕ	КМ	ВРЕМЯ
г. Полоцк, СТАРТ	0	8.00-9.00
Налево на шоссе-дублер	3,7	
Под эстакаду, разворот, направо выезд на Р20	6,5	
Круговое движ.-первый съезд(прямо)	7,5	
Круговое движ. - первый съезд (направо) по Р20	63	
Поворот налево в г. Верхнедвинск	66,5	
Через мост, налево и сразу на право (ул.Кочкаря)	68,5	
Кафетерий, г. Верхнедвинск, КП1	69	10.02-12.36
На налево на ул. Советскую	69	
Круговое движ.-первый съезд на Р18	72,7	
На «Т-образном» - направо на Р14	100	
Направо на ул. Булуйчика в г.Браслав	144,5	
На «Т-образном» - направо на ул. Советская	144,7	
Круговое движ. - 3й съезд (прямо) на ул.Держинского	145,3	
На перекрестке - прямо	149	
Направо	156	
Направо	156,5	
Гора «МАЯК» КП2	160	12.42-18.40
На «Т-образном» налево.	162,8	
ПУНКТ ПИТАНИЯ слева	163,3	
На «Т-образном» налево.	170,5	
На перекрестке налево	176	
На «Т-образном» направо	176	
Магазин, д. Рубеж КП3	176	13.11-19.44
Налево	176,5	
На «Т-образном» налево на Р3, Р14	178,4	
Направо в г. Миоры	212,4	
Направо - переезд	214	
Костел, г. Миоры КП4	216	14.23-22.24
Направо на Р14	219,5	
Налево в г. Дисна	258	
На набережной налево	261,2	
Руины,г.Дисна КП5	261,5	15.48-01.26
Направо (ул. Комарова), налево (ул. Советская), направо (ул Ленина)	262	
Налево на Р14	265	
На «Т-образном» налево на Р45	296,2	
Круговое движ. - 2й съезд на ул. П. Бровки	302	
Налево на просп. Ф. Скорины	305,3	
Налево	305,6	
Направо, ул. Нижне-Покровская	305,7	
г. Полоцк, ФИНИШ "СПАРТАК"	307,4	17.14-04.30



▲ г. Полоцк (старт, финиш) ▶ г. Браслав



▶ г. Миоры КП4



▲ КП2 "Маяк", Окменица ▶ г.Дисна КП5

